

► **L'exploitation des carrières de granit dans le bassin de Lanhélin / Saint-Pierre-de-Plesguen**



Le sous-sol de la commune est constitué de roches granitiques. Il fait partie du massif granitique de Lanhélin. Le granit extrait à Saint-Pierre-de-Plesguen a servi à la construction de nombreux monuments de la région, dont le viaduc de Dinan, les écluses et les quais de Saint-Malo, mais aussi la mairie de Saint-Pierre. Il reste aujourd'hui trois carrières en activité : la carrière de Chauffetière qui est la seule à extraire le granit et les carrières du Rouvre et des Courtils Collets qui taillent la pierre. Comme

► **Les ragosses**

Sont des chênes taillés de façon spécifique en Bretagne. Les branches coupées régulièrement servaient de fagots pour le chauffage et la cuisson des galettes pour les paysans. Les ragosses faisaient partie de la vie agricole (taille en fonction des baux ruraux). Ils s'opposaient aux arbres « romantiques » et majestueux des nobles.



► **Le village granitier du Rocher Abraham**

Le Rocher Abraham était un important village granitier avec des carrières et des ateliers où l'on taillait et découpait le granit. L'industrialisation croissante de l'exploitation du granit a forgé une solidarité ouvrière qui s'est traduite par la fondation du syndicat des carriers du bassin granitier, affilié à la CGT, au début des années 1930, et la revendication du statut de commune libre du Rocher Abraham. C'est ainsi


► **Les étangs de La Vallée**

Prenez le temps d'aller flâner au bord des étangs. Vous y trouverez des plantes aquatiques (iris, roseau, massette, jonc...), de nombreux insectes (libellules, demoiselles...) et amphibiens (grenouilles, crapauds, salamandres...). Les zones humides (lacs, étangs, marais,

tourbières, mares...) jouent un rôle important dans le cycle de l'eau. Elles retiennent les excès d'eau, puis les redistribuent aux nappes phréatiques et aux cours d'eau et ont un pouvoir d'épuration. De plus, elles abritent une grande diversité de plantes et d'animaux.



37 Mesnil-Roc'h - Saint-Pierre-de-Plesguen



 Bretagne Romantique
COMITÉ DE COORDINATION


Circuit des Carrières



► 19,8 km



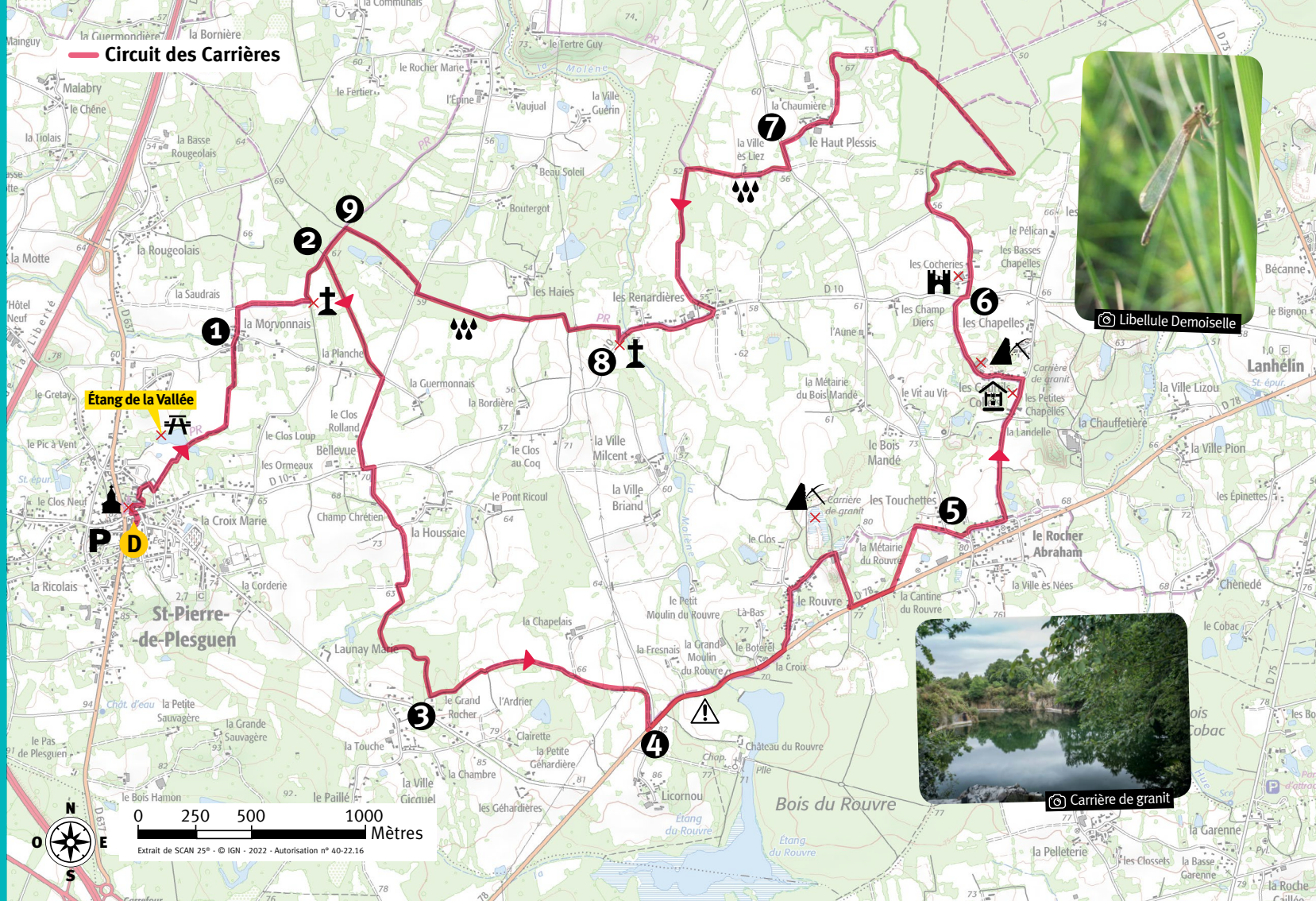
5h

D Place Ange Denis
Balisage 


Circuit des Carrières

D Rejoignez l'église par le passage du Chanvril. Empruntez la ruelle à droite de l'église jusqu'à la Place du Tertre. Descendez à droite et tournez à gauche dans une impasse qui traverse un lotissement. Devant la maison de l'enfance, tournez à droite et prenez l'allée empierrée sur votre gauche jusqu'aux étangs de La Vallée. Passez entre les étangs et empruntez le chemin en face jusqu'à La Morvonnais. **1** Sur la route, prenez à droite puis en face. La route se prolonge par un chemin empierré. Au carrefour, tournez à droite. Juste après la croix, bifurquez à gauche dans une allée boisée. **2** Au croisement, suivez à droite une large allée jusqu'à la route. Tournez à droite. Longez la D10 à gauche sur 20 m puis bifurquez en direction de Champ Chrétien. Après le virage, empruntez à droite un chemin empierré. Tournez à gauche dans une allée enherbée qui longe un champ puis s'enfonce dans un bois. **3** Devant les habitations, tournez à gauche. Dans le virage, virez à droite dans un sentier en sous-bois. Juste avant la route, longez le champ sur votre droite. **4** Suivez la D78 à gauche sur 800 m. Prenez la 3^e route sur votre gauche vers Le Rouvre. Traversez le hameau (maisons en granit avec linteaux). À la carrière Maillard Granits (lac de

carrière sur votre gauche), prenez la route à droite entre les bâtiments. Longez la D78 à gauche (prudence) puis empruntez le chemin boisé à gauche après l'ébénisterie. Au croisement, suivez le chemin à droite jusqu'à Les Touchettes. **5** Tournez à droite puis deux fois à gauche. Traversez Les Petites Chapelles (four à pain privé) puis tournez à gauche vers Les Courtils Collets. Passez devant la carrière Rebillon et rejoignez la D10. **6** Traversez Les Cocheries (manoir) et dans le virage, tournez à droite et entrez dans la forêt de Mesnil. Après un chemin sinueux, suivez une allée enherbée bordée de résineux. Au croisement, prenez à gauche. Vous empruntez un chemin empierré qui rejoint Le Haut-Plessis. **7** Tournez à gauche puis à droite vers La Ville es Liez. Traversez le hameau et empruntez un chemin creux. Suivez à gauche un chemin empierré jusqu'aux Renardières. **8** Après avoir franchi le ruisseau (croix), tournez à droite dans un chemin empierré. Traversez la route et empruntez l'allée boisée en face. **9** À l'intersection, prenez à gauche puis en face pour rejoindre la croix de La Morvonnais. Suivez le chemin empierré à droite vers La Morvonnais et regagnez l'étang de La Vallée par le même chemin qu'à l'aller.



© Libellule Demoiselle



© Carrière de granit