

► L'église Saint-Étienne




L'église construite en 1887, en remplacement de l'ancienne église du XV^e siècle, est l'œuvre de l'architecte Arthur Régnault. La pierre de taille fut extraite des carrières de Chauffetière à Saint-Pierre-de-Plesguen et les moellons proviennent en partie du hameau de Plaisance en Tressé. Observez le clocher à bulbes néo-byzantin et le chœur en forme de dôme.

► L'allée couverte de La Roche aux Fées (classée Monument Historique)

Les allées couvertes étaient des tombes collectives qui pouvaient servir pendant plusieurs siècles. Ces sépultures permettaient la communication avec les morts. Celle-ci a été fouillée et restaurée au cours des années 1930 par R. Mond. Des sculptures en relief, des seins gravés, un squelette ainsi que plusieurs poteries ont été découverts. Observez les sculptures des seins et colliers sur les vestiges de la chambre. Elles symbolisent le culte de la Déesse Mère, et sont à l'origine de la croyance en la Maison des Fées.


La légende des fées

La légende raconte qu'autrefois des fées vivaient à Tressé. Après qu'une de leurs vaches ait causé des dégâts dans le pré voisin, une fée dédommagea le propriétaire avec une miché de pain qui ne devait jamais ni durcir, ni diminuer tant qu'il garderait le secret de sa provenance. Le fermier et sa famille bénéficièrent longtemps de ce cadeau jusqu'au jour où le père raconta sa rencontre avec la fée. Le pain se transforma alors en pierre !

 Allée couverte de La Roche aux Fées



38 Mesnil-Roc'h - Tressé



Bretagne
romantique
COMMUNAUTÉ DE COMMUNES

Circuit de La Roche aux Fées



► 7,7 km




D Place de la Mairie

Balisateur

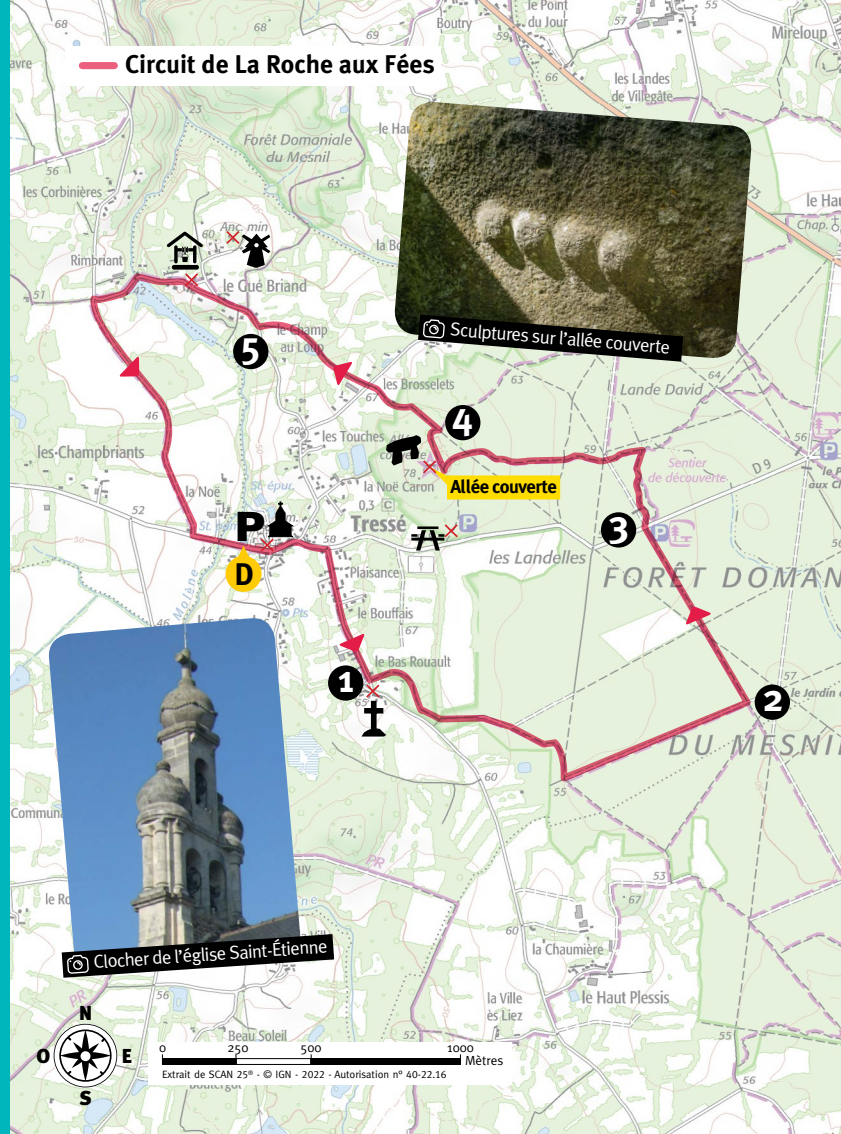
Circuit de La Roche aux Fées

D De la mairie (ancien presbytère du XIX^e siècle), engagez-vous sur la D9 en direction du Tronchet. Remarquez en passant devant l'église son curieux clocher à bulbes. Il fut construit au XV^e siècle avec des pierres extraites de la carrière de Vilaine (Sarthe). 150 m plus loin, prenez à droite la route en direction du Bas Rouault. **1** Juste avant le calvaire, empruntez à gauche une petite sente qui entre dans la forêt du Mesnil. Ce joli chemin en sous-bois rejoint une allée empierrée. Suivez-la à gauche. À l'intersection, poursuivez en face. Vous empruntez ensuite sur votre gauche une large allée empierrée bordée de résineux, appelée «brisée du Tertre Guy». **2** À la première intersection, tournez à gauche. À la seconde, continuez tout droit. **3** Traversez la D9 et empruntez à droite un petit sentier qui rentre à nouveau dans la forêt. C'est un sentier d'interprétation «Les bateaux naissent en forêt» balisé d'une feuille de chêne. Ce sentier jalonné de pupitres explicatifs part à la découverte des principaux arbres qui ont servi à la construction des bateaux. Le sentier serpente ensuite dans la forêt jusqu'à l'allée couverte de la Maison des Feins (la maison des fées). Sentier sinueux, suivez le balisage. Long d'environ

11 mètres, ce monument daterait de 2000 ans avant J-C. Contournez l'allée couverte et tournez à droite. **4** À la première intersection, engagez-vous dans l'allée à gauche. Au bout du chemin, franchissez la passerelle en bois sur votre gauche et tournez aussitôt à droite. Ce chemin rejoint la route. Traversez-la et prenez le chemin empierré en face. **5** Au bout du chemin, suivez la route à droite vers Le Gué Briand. Traversez le village (vue sur un ancien moulin à vent et ancien four à pain privés). Longez l'étang (ancien moulin à eau transformé en maison sur votre droite) puis empruntez à gauche un chemin empierré boisé qui rejoint la D9 (panorama sur le bourg de Tressé). Longez la D9 à gauche et regagnez la mairie.



Forêt du Mesnil



Circuit de La Roche aux Fées



Clocher de l'église Saint-Étienne



Sculptures sur l'allée couverte



0 250 500 1000 Mètres

Extrait de SCAN 25^e - © IGN - 2022 - Autorisation n° 40-22.16