

► Le Jardin de Granit



Les sculptures du jardin ont été réalisées par des artistes du monde entier qui ont travaillé le granit pour réaliser les œuvres que vous pouvez observer aujourd'hui. L'idée du Jardin de Granit est née de deux symposiums de sculptures en 1993 et 1994. Quinze sculptures monumentales sont présentées, dont certaines mesurent jusqu'à 5 mètres de hauteur. L'une des œuvres représente une carte de Bretagne au sol

d'où émergent 7 piliers représentant les 7 variétés de granit breton : Rose Clarté (22), bleu Lanhélin (35), Languédias (22), Gris-bleu Louvigné (35), Huelgoat (29), gris celtique (22), jaune Bignan (56). Le granit a différentes couleurs en fonction des minéraux qui le constituent. Chaque pilier présente 4 côtés travaillés différemment : éclaté ou brut de fente, scié ou égrésé, flammé ou bouchardé, poli.

► La Forêt du Mesnil

La forêt du Mesnil (592 hectares) qui s'étend sur les communes du Tronchet et de Mesnil-Roc'h – Tressé fut la propriété de Robert Surcouf, corsaire malouin des XVIII^e-XIX^e siècles, qui sillonna les mers d'Europe et d'Inde. C'est en 1933 que l'État la rachète et qu'elle devient de ce fait, forêt domaniale. C'est ici

que la marine s'approvisionnait en bois pour les chantiers navals de Saint-Malo. C'est l'Office National des Forêt (ONF) qui l'entretient. Elle se compose de trois quarts de feuillus et d'un quart de résineux. De nombreuses espèces d'animaux y vivent : chevreuils, sangliers, lapins, renards, blaireaux...

► Le granit bleu de Lanhélin




On appelait localement les tailleurs de pierre «les picotous» à cause d'une petite masse affinée aux 2 bouts, qui leur servait d'outil et que l'on appelait le picot. C'est au XIX^e siècle que l'exploitation du granit a pris sa dimension industrielle avec

de nouveaux procédés de sciage et de polissage et l'ouverture de grands chantiers publics dans le Pays de Saint-Malo : chaussée du Sillon et quais de Saint-Malo... Ce matériau inaltérable offre de multiples possibilités d'utilisation : monuments funéraires, constructions, dallages, aménagements urbains, sculptures... Ce granit est célèbre en France et dans le monde entier : il a notamment été utilisé pour la construction de la Cité des Sciences de la Villette, la Banque de Chine à Hong-Kong, la Place de l'Hôtel de ville à Paris... La couleur grise des maisons témoigne d'une extraction en surface. La modernisation des outils a permis d'extraire le granit en profondeur et d'atteindre le cœur de la pierre, révélant cette couleur bleue que l'on retrouve sur les maisons du bourg.

 La Forêt du Mesnil



41 Mesnil-Roc'h - Lanhélin







Bretagne
romantique
COMITÉ DE COORDINATION

Circuit du Granit Bleu



► 14,5 km



 Jardin de Granit
Balisage  

Circuit du Granit Bleu

D Entrez dans le Jardin de Granit, longez le court de tennis et traversez la cour de l'ancienne école chrétienne. Longez la D10 à droite sur quelques mètres et empruntez l'impasse à gauche qui traverse le lotissement La Charmille. Tournez à gauche sur la D73 puis empruntez la route en direction du Rocher Pendu. 500 m plus loin, continuez à gauche vers La Touche Iris. Dans le hameau, tournez à droite et suivez le chemin d'accès aux prairies. Au croisement, empruntez le chemin empierré à gauche pour rejoindre la D10.

1 Traversez la route, continuez en face, et tournez aussitôt à droite dans un large chemin boisé. Sur la route, continuez tout droit et prenez la deuxième route à gauche vers Launay Tuniou (croix). Passez entre les habitations (four à pain privé) et poursuivez par un chemin empierré. Tournez à gauche sur un petit sentier en herbe. Vous rejoignez un chemin empierré entouré de bois. Suivez la route à droite puis traversez la D75.

2 Continuez en face. Vous rejoignez une allée empierrée bordée de chênes. Tournez à gauche. Au croisement des chemins, continuez à gauche jusqu'au Pont d'Agou. Après avoir franchi la rivière du Meleuc, pénétrez aussitôt à droite dans le bois et rejoignez la D73.

3 Poursuivez en face sur 1,5 km par une grande allée forestière. Au carrefour en étoiles, prenez le sentier le plus à gauche. À la sortie de la forêt, suivez la route à gauche vers Les Cocheries (manoir privé).

4 Traversez la D10 et prenez la route en face. Passez devant la carrière Rebillon. Au croisement, tournez à droite. Traversez Les Petites Chapelles (four privé sur votre droite).

5 Au croisement, tournez à gauche et descendez le chemin empierré jusqu'à la D78. Traversez-la et continuez sur le chemin en face. Traversez le hameau de Chénéde (anciennes maisons à portes cintrées). À la sortie, tournez à droite. 200 m plus loin, 2 possibilités : soit vous empruntez à droite un chemin empierré qui rejoint la D75, soit vous continuez tout droit par Les Épinettes (maisons de caractère avec linteaux sculptés).

6 Longez la D75 à gauche sur 700m jusqu'au bourg. Belle église médiévale des XI^e-XII^e siècles dont la plus grande partie date du XIV^e siècle. Traversez la route et continuez en face pour rejoindre le Jardin de Granit (sens interdit). Pour les VTT et cavaliers, tournez à droite sur la D78, traversez le carrefour et 50m plus loin, pénétrez à gauche dans la cour de l'ancienne école chrétienne pour rejoindre le Jardin de Granit.

