

► **Un paysage bocager**

À travers ces nombreux chemins (creux, d'exploitation, de randonnée...), vous découvrirez le bocage qui évolue au fil des saisons et embellit notre paysage. Faune et flore y forment un véritable écosystème. Les haies bocagères ont un rôle important. Elles sont utilisées par l'homme comme source de nourriture pour ses fruits (noisettes, mûres, châtaignes) et pour ses chairs (lapins, grives). Elles sont également utiles pour les cultures et le bétail comme protection contre les vents, le soleil ou



les fortes pluies ainsi que pour son bois de chauffage qui transforme les chênes en « arbres têtards » !

► **« L'arbre têtard »**




Cet arbre est banal dans la région. Il se nomme ainsi car il a perdu son houppier, c'est-à-dire toutes ses branches, à force d'être taillé et retaillé à ras du tronc tous les 9 ans. Cet émondage régulier produit une forme toute particulière : l'arbre prend l'allure d'une énorme masse boursouflée, déformée et rugueuse qui se hérissé de toute part d'une multitude de branchettes formant une chevelure hirsute. Chênes surtout, mais aussi châtaigniers et frênes sont encore taillés de cette manière afin de produire des fagots pour le bois de chauffage.

1850 par l'architecte Jean-Marie Anger de La Lariats. Bâtie dans un cadre champêtre, elle domine le canal d'Ille-et-Rance.

lément construite dans les années Dinan. L'église actuelle a été totalement reconstruite en 1832, ce

► **L'église de Trévérien**

Construit entre 1804 et 1832, ce canal traverse la commune de Trévérien d'Ouest en Est. Sur les 48 écluses du canal, trois d'entre elles se situent à Trévérien. Sur le circuit, la fluidité du trafic fluvial. Il vit dans la maison située près de l'écluse : c'est son logement de fonction. Certaines maisons éclusières fermées ont trouvé de nouvelles vocations de maisons éclusières est toujours en activité sur le canal d'Ille-et-



► **Le canal d'Ille-et-Rance**



Bretagne
romantique
CIRCUIT DE COCERNES

Circuit de La Fosse au Loup

23,2 km 6h

D Place de l'église
Balisage


Création / impression www.izatis.com Crédits photos : Rodolphe Maricq, ©SMBMSM, Service de l'inventaire du Patrimoine Culturel © Région Bretagne.

est inscrit aux Monuments Historiques.

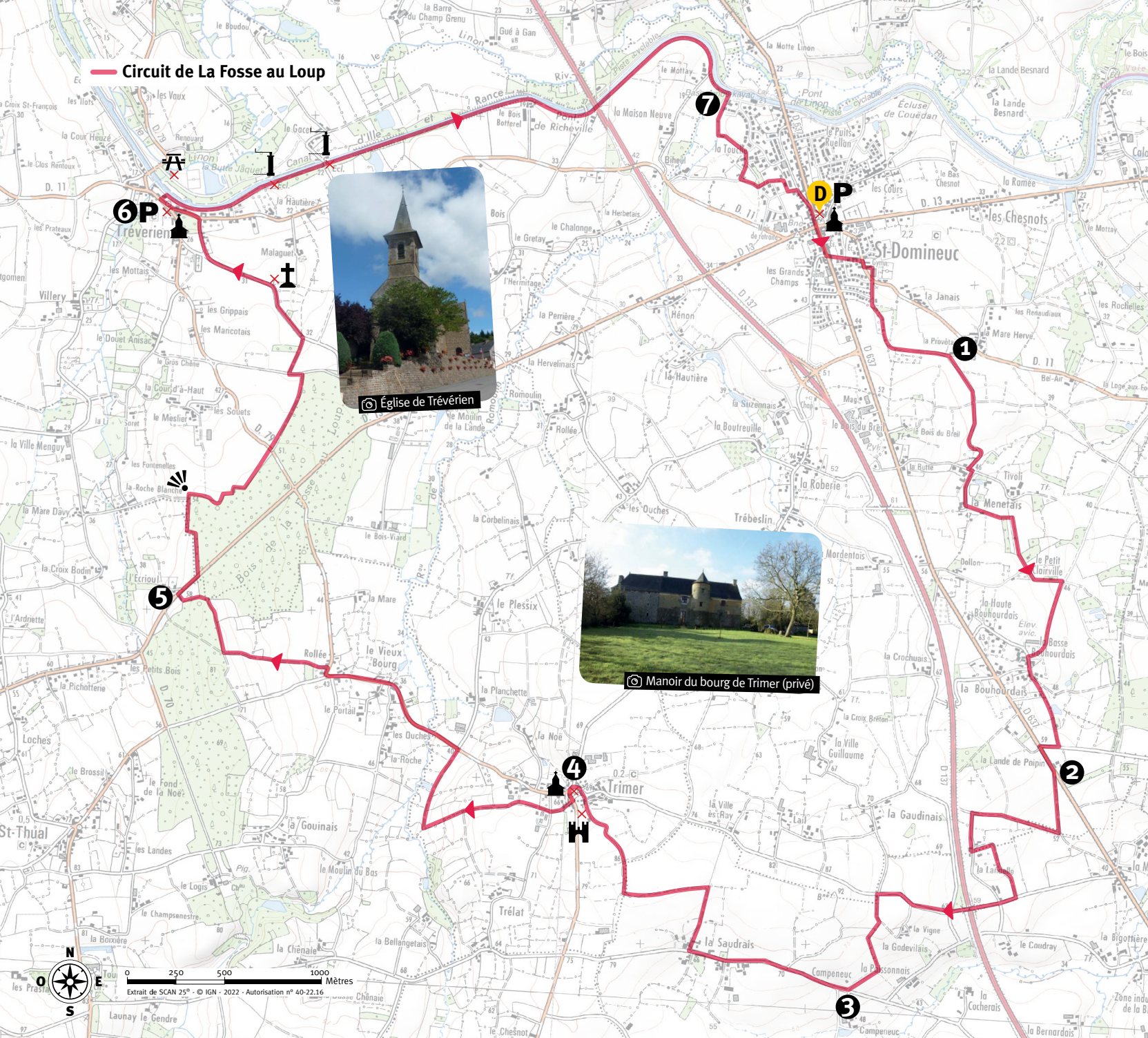


► **L'ancien manoir du bourg de Timer (privé)**

Ce bois privé, d'une surface d'environ 90 hectares, occupe la partie sud de la commune de Trévérien. Il est composé essentiellement de châtaigniers, de chênes et de sapins. Les fosses aux loups désignent des trous couverts de branches, pièges dans lesquels on attirait l'animal à l'aide d'un appât. On trouve encore de nombreux toponymes relatifs au loup. Ce bois dépendait autrefois du château de la Fosse au Loup.



► **Le bois de La Fosse au Loup**



PAS À PAS...

Coordonnées GPS : **D** Place de l'église
 N 48°22'21.486" - W 1°52'32.6814"

Circuit de La Fosse au Loup

D De l'église, longez la rue Nationale en direction de Tinténiac. Au n°13, traversez la route (passage piéton) et face au n°8, prenez à gauche et aussitôt après la ruelle à droite. Coupez la route et continuez en face. Traversez la route en face de l'école Sainte Jeanne d'Arc, prenez à droite puis entrez dans le parking à gauche et longez la salle omnisports. Traversez la route et continuez en face (rue du Chêne Vert). Laissez le lotissement sur votre droite et continuez en face dans le chemin boisé. **1** À La Provotais, suivez la route à droite. Au croisement, prenez la direction de La Haute Ménétais. Le chemin passe à gauche de la ferme et se poursuit dans les landes. Au croisement, continuez en face vers Le Petit Clairville. Au carrefour, prenez le chemin empierré à droite.

Suivez la route à gauche qui traverse La Bouhourdais puis bifurquez dans le chemin à droite. Au bout, tournez à droite puis longez la D637 à gauche. **2** Empruntez le chemin empierré à droite à La Lande de Poipin. Aux croisements, continuez à droite puis à gauche. À La Haute Landelle (puits privé), empruntez le chemin à gauche. Suivez la route à droite, traversez la D137 et poursuivez en face. Prenez le chemin agricole à gauche puis continuez tout droit dans un chemin creux. Au bout, suivez le chemin à droite. **3** À Campeneuc, longez la route à droite jusqu'à La Saudrais. Tournez à droite. Le chemin se poursuit à gauche de la maison. Au croisement, continuez à droite. Longez le manoir de Trimer (privé) puis tournez à gauche. **4** Passez devant l'église de Trimer

puis empruntez la rue des Courtilons. Traversez la route et continuez en face. Au carrefour, tournez à droite. Au croisement, suivez la direction de Tréverien (D79) puis bifurquez dans le chemin empierré sur votre gauche à Rollée. Longez le bois à droite. Au croisement devant la maison, tournez à droite. **5** Longez la D13 à droite puis suivez le sentier à gauche en lisière du bois de La Fosse au Loup. Au croisement de La Roche Blanche (point de vue), pénétrez dans le bois à droite. Traversez la D79 et continuez dans le bois en face. Prenez la route à gauche à la sortie du bois puis le premier chemin à droite. Longez la route à gauche. À la croix, continuez à gauche puis empruntez la rue du Vieux Cimetière à droite. Longez la

D11 à gauche. (Variante possible par le chemin des Lavandières). **6** Passez devant l'église de Tréverien puis tournez à droite le long de la mairie pour rejoindre le canal d'Ille-et-Rance. Longez le chemin de halage à droite. **7** Prenez le sentier à droite de la base nautique le long de la haie de charmille. Le sentier longe le ruisseau puis contourne la station d'épuration. À La Touche, suivez la route à droite. Au n°28, empruntez le chemin boisé sur votre gauche. Au croisement près du lotissement, suivez le chemin enherbé légèrement sur la gauche. À l'intersection, prenez à droite puis longez la rue du Presbytère à gauche. Au bout, tournez à droite pour rejoindre l'église.